



**GEO LOBI d.o.o.**

KNIN, TRG OLUJE 18  
022886852  
E-mail: [geolobi.knin@gmail.com](mailto:geolobi.knin@gmail.com)

OIB 28450488954

REPUBLIKA HRVATSKA  
DRŽAVNA GEODETSKA UPRAVA  
PODRUČNI URED ZA KATASTAR ŠIBENIK  
ODJEL ZA KATASTAR NEKRETNINA DRNIŠ

## **IZVJEŠĆE O ZGRADAMA I DRUGIM GRAĐEVINAMA**

Terenskim uviđajem utvrđeno je da se u k.o. DRNIŠ nalaze zgrade:

**k.č.: 2238 - zgrada redni broj -2, POMOĆNA ZGRADA, 13 m<sup>2</sup>**

za koju je priložen akt

**Evidentira se sukladno drugim propisima.**

**k.č.: 2238 - zgrada redni broj -1, POMOĆNA ZGRADA, 4 m<sup>2</sup>**

za koju je priložen akt

**Evidentira se sukladno drugim propisima.**

Površine zgrada izračunate su nakon izvršenog mjerenja na terenu i obrade podataka u uredu iz koordinata detaljnih točaka.

Predlaže se provođenje promjena koje su opisane u prijavnim listovima i prikazane na kopiji katastarskog plana.

### **Investitor:**

GRAD DRNIŠ

TRG KRALJA TOMISLAVA 1, DRNIŠ, 22320 DRNIŠ

OIB: 38309740312

Potpisao/la, ime i prezime:

Funkcija:

---

**Potpisi nositelja prava na katastarskim česticama na kojima se predlaže evidentiranje ili promjena podataka o zgradama i drugim građevinama:**

GRAD DRNIŠ

TRG KRALJA TOMISLAVA 1, DRNIŠ, 22320 DRNIŠ

OIB: 38309740312

Potpisao/la, ime i prezime:

Funkcija:

---

**Odgovorna osoba za obavljanje stručnih geodetskih poslova:**

Barišić Stipe mag.ing.geod. et geoinf.





GEO LOBI d.o.o.

KNIN, TRG OLUJE 18

022886852

geolobi.knin@gmail.com

OIB 28450488954

REPUBLIKA HRVATSKA  
ŠIBENSKO-KNINSKA ŽUPANIJA  
GRAD DRNIŠ

Katastarska općina: DRNIŠ.MBR.305626

Broj katastarskog plana: 16

Investitor: GRAD DRNIŠ, TRG KRALJA TOMISLAVA 1, DRNIŠ, 22320 DRNIŠ, OIB: 38309740312

Broj elaborata iz  
Zbirke GE:

k.o. DRNIŠ

ZA KATASTAR

## GEODETSKI ELABORAT

za potrebe provođenje promjena u katastru zemljišta izrađen u svrhu:

- GE25 - evidentiranje izvedenog stanja komunalne infrastrukture

na k.č. 8/2, 8/4, 8/5, 12/2 u K.O. DRNIŠ

Naziv komunalne infrastrukture: malonogometno igralište na Podvornici

potrebna je prethodna provedba u zemljišnoj knjizi

REPUBLIKA HRVATSKA  
DRŽAVNA GEODETSKA UPRAVA  
PODRUČNI URED ZA KATASTAR ŠIBENIK  
ODJEL ZA KATASTAR NEKRETNOSTI DRNIŠ

Klasa:

Ur. broj:

Potvrđio/la:

Izdado/la:

Barisic Stipe mag.ing.geod. et  
geoinf.

Odgovorna osoba za obavljanje stručnih  
geodetskih poslova:

Barisic Stipe mag.ing.geod. et geoinf.

Odgovorna osoba pravne osobe  
Zoran Marin

KNIN, 12. 09. 2025.

Broj elaborata: 2025-306



GEO LOBI d.o.o.

KNIN, TRG OLUJE 18

022866652

geolobi.knin@gmail.com

OIB 2845048854

REPUBLIKA HRVATSKA  
ŠIBENSKO-KNINSKA ŽUPANIJA  
GRAD DRNIŠ

Katastarska općina: DRNIŠ

Broj katastarskog plana: 16

Investitor: GRAD DRNIŠ, TRG KRALJA TOMISLAVA 1, DRNIŠ, 22320 DRNIŠ, OIB: 38309740312

Broj elaborata iz  
Zbirke GE:

k.o. DRNIŠ

DIO ELABORATA ZA DOSTAVU U ZEMLJIŠNU KNJIGU

## GEODETSKI ELABORAT

za potrebe provođenje promjena u katastru zemljišta izrađen u svrhu:

- GE25 - evidentiranje izvedenog stanja komunalne infrastrukture

na k.č. 8/1, 8/2, 8/4, 12/2, 13 u K.O. DRNIŠ

Naziv komunalne infrastrukture: malonogometno igralište na Podvornici

potrebna je prethodna provedba u zemljišnoj knjizi

REPUBLIKA HRVATSKA  
DRŽAVNA GEODETSKA UPRAVA  
PODRUČNI URED ZA KATASTAR ŠIBENIK  
ODJEL ZA KATASTAR NEKRETNOSTI DRNIŠ

Klasa:

Ur. broj:

Potvrđio/la:

Izdado/la:

Barišić Stipe mag.ing.geod. et  
geoinf.

Odgovorna osoba za obavljanje stručnih

geodetskih poslova:

Barišić Stipe mag.ing.geod. et geoinf.

Odgovorna osoba pravne osobe

Zoran Marin

KNIN, 12. 09. 2025.

Broj elaborata: 2025-306



**REPUBLIKA HRVATSKA  
DRŽAVNA GEODETSKA UPRAVA  
PODRUČNI URED ZA KATASTAR ŠIBENIK  
ODJEL ZA KATASTAR NEKRETNINA DRNIŠ**

**OSS BROJ ZAHTJEVA: 2426959/2025**

**Datum zahtjeva: 12.09.2025 13:23:51**

PODRUČNI URED ZA KATASTAR ŠIBENIK, ODJEL ZA KATASTAR NEKRETNINA DRNIŠ povodom zahtjeva broj 2426959/2025 zaprimljenog putem OSS-a za geodetskog izvoditelja:

- GEO LOBI društvo s ograničenom odgovornošću za usluge, OIB: 28450488954

izdaju se sljedeći podaci:

- Izvoz iz geodetsko-tehničkog dijela katastarskog operata:  
K.o.: DRNIŠ, katastarske čestice: \*7/2, \*7/4, \*7/16, \*7/18, 8/2, 8/4, 8/5, 12/1, 12/2, 12/3, 15/10, \*351, \*718, \*795, 2209.  
Broj čestica: 15.

Preuzeti podaci bit će korišteni isključivo u svrhu: Izrada geodetskih elaborata.

Navedeni podaci izdaju se u prije navedene svrhe te se u druge svrhe ne smiju uporabiti. Korisnik se obavezao da će izdane podatke upotrebljavati isključivo za odobrenu svrhu i na odobreni način, sukladno čl. 16. Pravilnika o određivanju visine stvarnih troškova uporabe podataka dokumentacije državne izmjere i katastra nekretnina (»Narodne novine«, br. 59/2018).

Svako umnožavanje, davanje dobivenih podataka na uporabu drugim osobama kao i uporaba istih u druge svrhe osim za svrhu za koju su izdani, kažnjivo u smislu čl. 183. Zakona o državnoj izmjeri i katastru nekretnina (»Narodne novine«, br. 112/18).



**Kontrolni broj: 33799452868660e**

Skeniranjem QR koda navedenog na ovom elektroničkom zapisu možete provjeriti točnost podataka. Isto možete učiniti i na Internet adresi <http://oss.uredjenazemlja.hr/public/checkDocument.jsp> unosom kontrolnog broja. U oba slučaja sustav će prikazati izvornik ovog dokumenta. U slučaju da je ovaj dokument identičan prikazanom izvorniku u digitalnom obliku, Državna geodetska uprava potvrđuje točnost dokumenta i stanje podataka u trenutku izrade isprave.



REPUBLIKA HRVATSKA  
DRŽAVNA GEODETSKA UPRAVA  
PODRUČNI URED ZA KATASTAR  
ŠIBENIK  
ODJEL ZA KATASTAR  
NEKRETNINA DRNIŠ

BR. ZAHTJEVA: 2491932/2025

## POTVRDA REZERVACIJE BROJEVA KATASTARSKIH ČESTICA

Područni ured za katastar Šibenik temeljem zahtjeva GEO LOBI društvo s ograničenom odgovornošću za usluge, Trg Oluje 18, 22300 Knin, OIB: 28450488954 potvrđuje rezervaciju sljedećih brojeva/podbrojeva katastarskih čestica za Odjel za katastar nekretnina Drniš:

Brojevi katastarskih čestica	
Katastarska općina	Broj katastarske čestice
DRNIŠ ( 305626 )	2238

Brojevi katastarskih čestica za zemljišnu knjigu	
Glavna knjiga	Broj katastarske čestice
DRNIŠ (305626)	2238

Ova potvrda izdaje se u svrhu Izrada geodetskih elaborata i u druge svrhe se ne smije upotrijebiti.

Sukladno Zakonu o upravnim pristojbama (»Narodne novine«, br. 115/16) te Uredbi o tarifi upravnih pristojbi (»Narodne novine«, br. 92/21 i 93/21), upravna pristojba po Tar. Br. 1. ne naplaćuje se.



Kontrolni broj: 3384811852bd424

Skeniranjem QR koda navedenog na ovom elektroničkom zapisu možete provjeriti točnost podataka. Isto možete učiniti i na internet adresi <http://oss.uredjenazemlja.hr/public/checkDocument.jsp> unosom kontrolnog broja. U oba slučaja sustav će prikazati izvornik ovog dokumenta. U slučaju da je ovaj dokument identičan prikazanom izvorniku u digitalnom obliku, Državna geodetska uprava potvrđuje točnost dokumenta i stanje podataka u trenutku izrade isprave.

## POPIS KOORDINATA

Broj točke	E koordinata HTRS96/TM (m)	N koordinata HTRS96/TM (m)	Visina terena HVR571 (m)	Visina voda HVR571 (m)	Vrsta točke	Stabilizacija točke	Nastanak točke	Broj elaborata	E koordinata za održavanje katastarskog plana HTRS96/TM (m)	N koordinata za održavanje katastarskog plana HTRS96/TM (m)
1	2	3	4	5	6	7	8	9	10	11
TOČKE TEMELJEM KOJIH ĆE SE IZVRŠITI PROMJENA U KATASTARSKOM OPERATU										
2	472423.95	4857827.57			21	9	5	-99	472423.95	4857827.57
4	472427.68	4857830.62			21	9	5	-99	472427.68	4857830.62
7	472429.13	4857830.83			21	9	5	-99	472429.13	4857830.83
8	472430.85	4857832.05			21	9	5	-99	472430.85	4857832.05
9	472428.61	4857832.23			31	9	5	-99	472428.61	4857832.23
14	472424.78	4857837.63			31	9	5	-99	472424.78	4857837.63
18	472430.19	4857833.37			31	9	5	-99	472430.19	4857833.37
19	472426.42	4857838.73			31	9	5	-99	472426.42	4857838.73
21	472419.04	4857847.54			31	9	5	-99	472419.04	4857847.54
24	472417.65	4857846.54			31	9	5	-99	472417.65	4857846.54
28	472416.26	4857848.49			31	9	5	-99	472416.26	4857848.49
31	472417.68	4857849.45			31	9	5	-99	472417.68	4857849.45
43	472409.79	4857861.87			23	9	5	-99	472409.79	4857861.87
44	472408.45	4857863.76			21	9	5	-99	472408.45	4857863.76
48	472408.83	4857864.06			21	9	5	-99	472408.83	4857864.06
50	472405.91	4857867.28			21	9	5	-99	472405.91	4857867.28
51	472405.68	4857867.66			21	9	5	-99	472405.68	4857867.66
68	472377.57	4857847.72			21	9	5	-99	472377.57	4857847.72
70	472382.43	4857840.81			21	9	5	-99	472382.43	4857840.81
80	472388.73	4857832.98			21	9	5	-99	472388.73	4857832.98
84	472395.14	4857825.00			21	9	5	-99	472395.14	4857825.00
102	472412.58	4857805.74			23	9	5	-99	472412.58	4857805.74
104	472408.31	4857811.05			23	9	5	-99	472408.31	4857811.05
105	472406.54	4857813.01			23	9	5	-99	472406.54	4857813.01
118	472428.53	4857823.08			23	9	5	-99	472428.53	4857823.08
148	472410.24	4857862.11			23	9	5	-99	472410.24	4857862.11

Broj točke	E koordinata HTRS96/TM (m)	N koordinata HTRS96/TM (m)	Visina terena HVR571 (m)	Visina voda HVR571 (m)	Vrsta točke	Stabilizacija točke	Nastanak točke	Broj elaborata	E koordinata za održavanje katastarskog plana HTRS96/TM (m)	N koordinata za održavanje katastarskog plana HTRS96/TM (m)
1	2	3	4	5	6	7	8	9	10	11
149	472411.51	4857860.38			23	9	5	-99	472411.51	4857860.38
160	472415.62	4857854.57			21	9	5	-99	472415.62	4857854.57
161	472421.12	4857846.86			21	9	5	-99	472421.12	4857846.86
162	472424.78	4857841.71			21	9	5	-99	472424.78	4857841.71
163	472431.40	4857832.37			21	9	5	-99	472431.40	4857832.37
168	472429.75	4857820.82			21	9	5	-99	472429.75	4857820.82
169	472429.66	4857821.11			21	9	5	-99	472429.66	4857821.11
170	472426.55	4857817.44			21	9	5	-99	472426.55	4857817.44
173	472419.09	4857810.44			23	9	5	-99	472419.09	4857810.44
174	472418.70	4857810.86			23	9	5	7/2024*PE*UP/I 932-07/2024-02/110*6934	472418.70	4857810.86
175	472413.01	4857805.32			23	9	5	-99	472413.01	4857805.32
177	472409.85	4857809.13			23	6	91	-99	472409.85	4857809.13
178	472405.42	4857814.36			23	6	91	-99	472405.42	4857814.36
179	472397.56	4857821.83			23	6	91	-99	472397.56	4857821.83
180	472386.08	4857836.27			23	6	91	-99	472386.08	4857836.27
181	472382.86	4857840.28			23	6	91	-99	472382.86	4857840.28
182	472376.60	4857848.51			21	9	5	-99	472376.60	4857848.51
183	472389.15	4857856.70			21	9	5	-99	472389.15	4857856.70
184	472396.47	4857861.55			21	9	5	-99	472396.47	4857861.55
190	472429.20	4857830.75			21	9	5	-99	472429.20	4857830.75
192	472428.04	4857830.91			21	9	5	-99	472428.04	4857830.91
193	472427.92	4857822.57			21	9	5	-99	472427.92	4857822.57
194	472428.68	4857831.43			21	9	5	-99	472428.68	4857831.43
195	472400.39	4857818.13			23	9	5	-99	472400.39	4857818.13
196	472377.26	4857847.51			21	9	5	-99	472377.26	4857847.51
197	472401.72	4857818.84			23	9	5	-99	472401.72	4857818.84
198	472426.03	4857816.95			23	6	91	-99	472426.03	4857816.95
199	472409.03	4857862.94			23	6	91	-99	472409.03	4857862.94
200	472428.78	4857823.29			23	9	5	-99	472428.78	4857823.29
201	472408.18	4857864.46			21	9	5	-99	472408.18	4857864.46
202	472408.38	4857864.68			21	9	5	-99	472408.38	4857864.68
203	472405.08	4857867.23			21	9	5	-99	472405.08	4857867.23



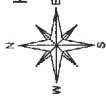
Broj točke	E koordinata HTRS96/TM (m)	N koordinata HTRS96/TM (m)	Visina terena HVR571 (m)	Visina voda HVR571 (m)	Vrsta točke	Stabilizacija točke	Nastanak točke	Broj elaborata	E koordinata za održavanje katastarskog plana HTRS96/TM (m)	N koordinata za održavanje katastarskog plana HTRS96/TM (m)
1	2	3	4	5	6	7	8	9	10	11
POMOĆNE TOČKE										
1P	472402.42	4857838.37	284.71		13	1	6			
2P	472423.31	4857829.36	284.59		13	1	6			
3P	472440.05	4857828.33	282.16		13	1	6			
4P	472406.79	4857866.20	284.46		13	1	6			
OSTALE TOČKE										
1	472423.36	4857829.38			91	10	5			
3	472424.99	4857827.48			91	10	5			
5	472427.52	4857831.18			91	10	5			
6	472427.59	4857831.47			91	10	5			
10	472424.33	4857836.09			91	10	5			
11	472423.92	4857835.87			91	10	5			
12	472424.67	4857837.02			91	10	5			
13	472424.35	4857837.37			91	10	5			
15	472424.99	4857837.79			91	10	5			
16	472425.60	4857838.22			91	10	5			
17	472426.22	4857838.65			91	10	5			
20	472419.63	4857847.96			91	10	5			
22	472418.61	4857846.86			91	10	5			
23	472417.98	4857846.45			91	10	5			
25	472417.16	4857846.22			91	10	5			
26	472416.79	4857845.96			91	10	5			
27	472415.82	4857848.16			91	10	5			
29	472416.31	4857848.78			91	10	5			
30	472416.93	4857849.22			91	10	5			
32	472418.16	4857850.04			91	10	5			
33	472411.00	4857858.88			91	10	5			

Broj točke	E koordinata HTRS96/TM (m)	N koordinata HTRS96/TM (m)	Visina terena HVR571 (m)	Visina voda HVR571 (m)	Vrsta točke	Stabilizacija točke	Nastanak točke	Broj elaborata	E koordinata za održavanje katastarskog plana HTRS96/TM (m)	N koordinata za održavanje katastarskog plana HTRS96/TM (m)
1	2	3	4	5	6	7	8	9	10	11
34	472410.40	4857858.46			91	10	5			
35	472410.25	4857858.35			91	10	5			
36	472409.95	4857857.81			91	10	5			
37	472409.70	4857858.23			91	10	5			
38	472408.67	4857858.20			91	10	5			
39	472408.36	4857858.21			91	10	5			
40	472409.80	4857858.96			91	10	5			
41	472406.99	4857859.72			91	10	5			
42	472409.53	4857861.44			91	10	5			
45	472408.07	4857863.73			91	10	5			
46	472407.90	4857864.01			91	10	5			
47	472408.30	4857864.31			91	10	5			
49	472408.24	4857864.51			91	10	5			
52	472405.36	4857866.81			91	10	5			
53	472405.04	4857866.90			91	10	5			
54	472396.61	4857861.34			91	10	5			
55	472396.60	4857861.08			91	10	5			
56	472389.61	4857856.21			91	10	5			
57	472389.29	4857856.49			91	10	5			
58	472381.33	4857850.55			91	10	5			
59	472382.16	4857849.90			91	10	5			
60	472381.63	4857849.54			91	10	5			
61	472381.06	4857849.17			91	10	5			
62	472380.48	4857848.78			91	10	5			
63	472380.44	4857850.70			91	10	5			
64	472379.87	4857850.32			91	10	5			
65	472379.28	4857849.92			91	10	5			
66	472378.61	4857849.48			91	10	5			
67	472378.02	4857849.10			91	10	5			
69	472377.07	4857848.52			91	10	5			
71	472384.26	4857841.23			91	10	5			
72	472385.16	4857841.35			91	10	5			

Broj točke	E koordinata HTRS96/TM (m)	N koordinata HTRS96/TM (m)	Visina terena HVR571 (m)	Visina voda HVR571 (m)	Vrsta točke	Stabilizacija točke	Nastanak točke	Broj elaborata	E koordinata za održavanje katastarskog plana HTRS96/TM (m)	N koordinata za održavanje katastarskog plana HTRS96/TM (m)
1	2	3	4	5	6	7	8	9	10	11
73	472385.64	4857841.03			91	10	5			
74	472385.48	4857842.14			91	10	5			
75	472386.06	4857842.49			91	10	5			
76	472386.60	4857842.86			91	10	5			
77	472385.77	4857841.67			91	10	5			
78	472386.61	4857841.64			91	10	5			
79	472386.03	4857841.29			91	10	5			
81	472389.04	4857833.16			91	10	5			
82	472390.94	4857830.72			91	10	5			
83	472395.38	4857825.19			91	10	5			
85	472397.99	4857821.86			91	10	5			
86	472398.40	4857822.19			91	10	5			
87	472398.60	4857822.21			91	10	5			
88	472399.91	4857820.55			91	10	5			
89	472400.26	4857820.78			91	10	5			
90	472400.84	4857821.14			91	10	5			
91	472401.36	4857821.53			91	10	5			
92	472400.58	4857820.43			91	10	5			
93	472401.37	4857820.36			91	10	5			
94	472400.88	4857819.99			91	10	5			
95	472400.70	4857819.30			91	10	5			
96	472402.29	4857820.44			91	10	5			
97	472406.76	4857815.26			91	10	5			
98	472407.34	4857813.19			91	10	5			
99	472410.61	4857809.10			91	10	5			
100	472410.76	4857808.70			91	10	5			
101	472412.33	4857806.76			91	10	5			
103	472412.93	4857805.39			91	10	5			
106	472401.72	4857818.84			91	10	5			
107	472401.02	4857818.47			91	10	5			
108	472417.82	4857811.89			91	10	5			
109	472418.55	4857810.82			91	10	5			

Broj točke	E koordinata HTRS96/TM (m)	N koordinata HTRS96/TM (m)	Visina terena HVR571 (m)	Visina voda HVR571 (m)	Vrsta točke	Stabilizacija točke	Nastanak točke	Broj elaborata	E koordinata za održavanje katastarskog plana HTRS96/TM (m)	N koordinata za održavanje katastarskog plana HTRS96/TM (m)
1	2	3	4	5	6	7	8	9	10	11
112	472421.07	4857813.19			91	10	5			
113	472423.03	4857816.66			91	10	5			
114	472424.12	4857816.09			91	10	5			
115	472427.81	4857819.51			91	10	5			
116	472428.88	4857822.13			91	10	5			
117	472428.52	4857821.81			91	10	5			
119	472423.56	4857827.02			91	10	5			
120	472400.87	4857817.50			91	10	5			
121	472421.25	4857827.89			91	10	5			
122	472416.29	4857824.53			91	10	5			
123	472413.85	4857822.77			91	10	5			
124	472408.89	4857819.38			91	10	5			
125	472406.79	4857817.94			91	10	5			
126	472407.86	4857822.81			91	10	5			
127	472409.95	4857827.32			91	10	5			
128	472412.47	4857829.14			91	10	5			
129	472417.69	4857830.30			91	10	5			
130	472409.38	4857831.85			91	10	5			
131	472395.87	4857833.80			91	10	5			
132	472394.16	4857832.05			91	10	5			
133	472401.71	4857837.87			91	10	5			
134	472406.59	4857841.29			91	10	5			
135	472402.44	4857841.97			91	10	5			
136	472405.93	4857837.22			91	10	5			
137	472412.32	4857845.23			91	10	5			
138	472401.38	4857861.10			91	10	5			
139	472399.32	4857859.69			91	10	5			
140	472394.36	4857856.28			91	10	5			
141	472391.89	4857854.58			91	10	5			
142	472386.95	4857851.16			91	10	5			
143	472391.17	4857848.62			91	10	5			
144	472395.31	4857849.63			91	10	5			

Broj točke	E koordinata HTRS96/TM (m)	N koordinata HTRS96/TM (m)	Visina terena HVR571 (m)	Visina voda HVR571 (m)	Vrsta točke	Stabilizacija točke	Nastanak točke	Broj elaborata	E koordinata za održavanje katastarskog plana HTRS96/TM (m)	N koordinata za održavanje katastarskog plana HTRS96/TM (m)
1	2	3	4	5	6	7	8	9	10	11
145	472398.08	4857851.61			91	10	5			
146	472400.29	4857855.39			91	10	5			
147	472398.84	4857847.19			91	10	5			
150	472414.04	4857863.04			91	10	5			
151	472416.47	4857867.87			91	10	5			
152	472416.54	4857874.62			91	10	5			
153	472412.27	4857879.30			91	10	5			
154	472412.23	4857873.97			91	10	5			
155	472411.04	4857868.93			91	10	5			
156	472407.63	4857870.77			91	10	5			
157	472408.42	4857874.94			91	10	5			
158	472408.41	4857879.80			91	10	5			
159	472407.21	4857884.97			91	10	5			
164	472432.11	4857831.33			91	10	5			
165	472433.61	4857832.52			91	10	5			
166	472437.63	4857832.03			91	10	5			
167	472432.58	4857826.46			91	10	5			
171	472424.58	4857813.11			91	10	5			
172	472420.19	4857809.25			91	10	5			



- ② HEP D.D., ULICA GRADA VUKOVARA 37, ZAGREB
- ③ VUKUŠIĆ JOSKO ANTIN, ULICA MARKA NAKIĆA 15A, DRNIŠ
- ④ VUKUŠIĆ ŽELJKO P. MILE, ULICA MARKA NAKIĆA 30, DRNIŠ
- ⑤ GRUBAČ BRANKO, IVE ZANINOVIĆA 35, ŠIBENIK
- GRUBAČ GRANIĆ JORDANKA, OŠTRICA 3B, ZLARIN
- GRUBAČ JASMINKA, ANTE ŠANTIĆA 15, ŠIBENIK
- ⑥ ŠKOLA UČENIKA U PRIVREDI, DRNIŠ
- ⑦ ČIGANOVIĆ JELENA UD. SVETOZARA ČAKIĆ JEVIROSIMA UD. VLADE ČENIĆ DUŠAN POK. PAVLA ČENIĆ SINISA POK. PAVLA ČENIĆ UGLJEŠA POK. PAVLA MANOLOVIĆ JELENA POK. SIME MANOLOVIĆ JEVIROSIMA POK. SIME GABRIĆ ANTE PETROV, ULICA PUT SV. IVANA 5, DRNIŠ MELVAN TOMISLAV MILIN, ŠAKARIĆI 5, GORNJE UTORE,
- ⑧ KEVIĆ ANTE P. ROKA, ULICA KARDINALA ALOIZIJA STEPINCA 10, DRNIŠ KEVIĆ MILENKO P. ROKA
- ⑩ GABRIĆ TOMISLAV, ULICA PUT SV. IVANA 5, DRNIŠ ČENIĆ SINISA POK. PAVLA ČENIĆ UGLJEŠA POK. PAVLA

**ISKAZ POVRŠINA**  
(katastarsko stanje)

STARO STANJE					NOVO STANJE				
K.č.	Pk m <sup>2</sup>	Pt m <sup>2</sup>	Izmjera	Mjerilo	K.č.	Način rač.	Izrač. pov. m <sup>2</sup>	Pk nova m <sup>2</sup>	Mjerilo
8/2	2 41	241.0000	GK	1000	8/2	DOPUNOM	16.9243	17	1000
						DIO KI	224.0757	2 24	
	2 41	241.0000	GK				16.9243	17	
		Δ Pk-Pt		Δ dopkt					Δ dop Izmjera
		0.0000		10.8669					12.05
8/4	64	65.0000	GK	1000	8/4	DOPUNOM	45.7236	46	1000
						DIO KI	1.4805	01	
						DIO KI	16.7959	17	
	64	65.0000	GK				45.7236	46	
		Δ Pk-Pt		Δ dopkt					Δ dop Izmjera
		-1.0000		5.6000					3.20
8/5	18 19	1815.0000	GK	1000	8/5	DOPUNOM	1643.9828	16 44	1000
						DIO KI	175.0172	1 75	
	18 19	1815.0000	GK				1643.9828	16 44	
		Δ Pk-Pt		Δ dopkt					Δ dop Izmjera
		4.0000		29.8548					90.95
12/2	13 13	1314.7300	GK	1000	12/2	PONIŠTAVA SE I SPAJA U K.Č. 2238			
						DIO KI	1303.8320	13 04	
	13 13	1314.7300	GK						
		Δ Pk-Pt		Δ dopkt					Δ dop Izmjera
		-1.7300		25.3647					65.65
					2238	M.KOORD.	1728.9424	17 29	1
							1728.9424	17 29	
		Δ Pk-Pt		Δ dopkt					Δ dop Izmjera
					Σ k.č. u PMP (M.KOORD.):	1728.9424			
					PMP (M.KOORD.):	1728.9423			
					Δ Σ+- =	-0.0001			
Σ(Σ) = ΔΣ+- =	34 37 01	3435.7300 0.1569				Σ(Σ) =	3435.5731	34 36	

STARO STANJE					NOVO STANJE				
K.č.	Pk m <sup>2</sup>	Pt m <sup>2</sup>	Izmjera	Mjerilo	K.č.	Način rač.	Izrač. pov. m <sup>2</sup>	Pk nova m <sup>2</sup>	Mjerilo
<p>Površine katastarskih čestica koje se postupno prilagođavaju katastru nekretnina u novom stanju izračunate su iz izvornih podataka (koordinata lomnih točaka međa) dobivenih na temelju terenskih mjerenja (čl.35. Pravilnika o katastru zemljišta, NN 84/2007, 148/2009) kada je uz katastarske čestice naveden način računanja M.KOORD, a izvorno mjerilo ima vrijednost "1". Navedeno se odnosi na k.č.: <b>2238</b> .</p> <p>Kada katastarske čestice iz dosadašnjeg stanja cijela prelazi u katastar nekretnina i kada je razlika u površini između površine Pk upisane u knjižni dio katastarskog operata i Pm površine izračunate iz mjerenih koordinata unutar razlike dozvoljene u čl. 93. <i>Zakona o državnoj izmjeri i katastru nekretnina</i> ("Narodne novine" broj 112/18,39/22,152/24) te se promjene ne smatraju promjenom sastava zemljišnoknjižnog tijela. Katastarske čestice koje cijele prelaze u katastar nekretnina su: <i>III</i> .</p> <p>Razlika između površine Pk upisane u knjižni dio katastarskog operata i površine Pt izračunate iz DKP-a veća od Δ dopkt (dopuštenog odstupanja za dvostruka mjerenja) u dosadašnjem stanju, nastala je prilikom provođenja katastarske izmjere odnosno tehničke reambulacije, izrade katastarskog operata ili u okviru izrade i provođenja pojedinih elaborata. Uvidom u arhivu katastarskog ureda nije utvrđen uzrok pogreške te se ona prenosi na katastarsku česticu u novom stanju koja ostaje izvan područja mjerenih podataka i čija površina je izračunata dopunom. Ova razlika će se ispraviti kada katastarske čestice budu obuhvaćene terenskim mjerenjima. Razlika Pk-Pt je veća od Δ dopkt za k.č.: <i>III</i>, a katastarske čestice koje sadrže pogrešku su: <i>III</i> .</p> <p>Kada katastarske čestice iz dosadašnjeg stanja cijele prelaze u katastar nekretnina i kada je razlika u površini između površine Pk upisane u knjižni dio katastarskog operata i Pm površine izračunate iz mjerenih koordinata izvan razlike dozvoljene u čl. 93. <i>Zakona o državnoj izmjeri i katastru nekretnina</i> ("Narodne novine" broj 112/18,39/22,152/24) te kada uvidom u arhivu katastarskog ureda nije utvrđen uzrok razlike, smatra se da se radi o gruboj pogrešci u osnivanju i održavanju katastra iz stavka 3. čl. 93. <i>Zakona o državnoj izmjeri i katastru nekretnina</i> ("Narodne novine" broj 112/18,39/22,152/24) koja se ovim elaboratom ispravlja prema stanju utvrđenom terenskim mjerenjima. Grube pogreške ispravlja se za k.č.: <i>III</i> .</p>									



**ISKAZ POVRŠINA**  
(zemljišnoknjižno stanje)

STARO STANJE				NOVO STANJE			
K.č.	Pk	Izmjera	Mjerilo	K.č.	Način rač.	Pk nova	Mjerilo
8/1 (ZKU 3481)		GI	1452	8/1	G.KOORD. DIO KI	37 12 1 75	1452
						37 12	
							Δ dop Izmjera
8/2 (ZKU 3480)	2 41	GI	1452	8/2	DOPUNOM DIO KI	17 2 48	1452
	2 41	GI				17	
							Δ dop Izmjera
							48.20
8/4 (ZKU 3483)	64 95	GI	1452	8/4	DOPUNOM DIO KI	64 77 18	1452
	64 95	GI				64 77	
							Δ dop Izmjera
							1299.00
12/2 (ZKU 703)		GI	1452	12/2	PONIŠTAVA SE I SPAJA U K.Č. 2238 DIO KI	9 32	
							Δ dop Izmjera
13 (ZKU 703)	4 08	GI	1452	13	PONIŠTAVA SE I SPAJA U K.Č. 2238 DIO KI	3 48	
	4 08	GI					
							Δ dop Izmjera
							81.60
				2238	IZJEDNAČENJE	17 29	1
						17 29	
							Δ dop Izmjera

				$\Sigma$ k.č. u PMP (M.KOORD.):	1729.0000	
				PMP (M.KOORD.):	1728.9423	
				$\Delta\Sigma+- =$	-0.0577	
$\Sigma(\Sigma) =$ $\Delta\Sigma+- =$	71 44 -47 91				$\Sigma(\Sigma) =$	1 19 35

Broj: .....

OPĆINSKI SUD U ŠIBENIKU  
ZEMLJIŠNOKNJIŽNI ODJEL DRNIŠ

Katastarska općina: **DRNIŠ**

PODRUČNI URED ZA KATASTAR ŠIBENIK  
ODJEL ZA KATASTAR NEKRETNINA DRNIŠ

Prijavni list sastavljen: rujan 2025

## PRIJAVNI LIST ZA KATASTAR

Investitor: GRAD DRNIŠ  
TRG KRALJA TOMISLAVA 1, DRNIŠ, 22320 DRNIŠ  
OIB: 38309740312

Izradio/la:  
Barišić Stipe mag.ing.geod. et geoinf.

Odgovorna osoba za obavljanje stručnih geodetskih poslova:  
Barišić Stipe mag.ing.geod. et geoinf.

## DOSADAŠNJE STANJE

DOSADAŠNJE STANJE									
Redni broj	Broj posjedovnog lista	Dio ili udio dijela	Prezime i ime odnosno tvrtka ili naziv upisane osobe Prebivalište odnosno sjedište, ulica i kućni broj upisane osobe  OIB	Suvlas. dio na dijelu	Broj katastar. čestice	Adresa katastarske čestice (naziv rudine, ulice, trga i sl.)	Način uporabe katastarske čestice Način uporabe zgrade, adresa zgrade Naziv zgrade Pravo građenja	Površina katastarske čestice  ha a m <sup>2</sup>	Posebni pravni režimi
1	2	3	4	5	6	7	8	9	
1	2291	1/1	Grad Drniš, Drniš, TRG KRALJA TOMISLAVA 1 (VLASNIK) OIB: 38309740312		8/2	U MJESTU	ZGRADA (OPĆE )	2 41	
								2 41	
2	1215	1/1	HRVATSKA ELEKTROPRIVREDA D.D., ZAGREB, PROLETERSKIH BRIGADA 37 (POSJEDNIK)		8/4	T. S. DRNIŠ	DVORIŠTE	64	
								64	
3	1226	1/1	OPĆENARODNA IMOVINA, DRNIŠ (POSJEDNIK)		8/5	U MJESTU	PARK ŠUMA	18 19	
								18 19	
4	1226	1/1	OPĆENARODNA IMOVINA, DRNIŠ (POSJEDNIK)		12/2	U MJESTU IGRALIŠTE	NEPLODNO ZEMLJIŠTE	13 13	
								13 13	
5									
								Σ(Σ)=	34 37
								Δ(Σ)+=-	01

## NOVO STANJE

NOVO STANJE											
Broj posjedovnog lista	Dio ili udio dijela	Prezime i ime odnosno tvrtka ili naziv upisane osobe Prebivalište odnosno sjedište, ulica i kućni broj upisane osobe  OIB	Suvlas. dio na dijelu	Broj katastar. čestice	Broj detalj. lista	Adresa katastarske čestice (naziv rudine, ulice, trga i sl.)	Način uporabe katastarske čestice Način uporabe zgrade, adresa zgrade Naziv zgrade Pravo građenja	Površina katastarske čestice  ha a m <sup>2</sup>	Posebni pravni režimi	Z.K. podaci	
										Broj katastarske čestice	Broj ZK uložka
10	11	12	13	14	15	16	17	18		19	20
2291	1/1	Grad Drniš, Drniš, TRG KRALJA TOMISLAVA 1 (VLASNIK) OIB: 38309740312		8/2	10	U MJESTU	ZGRADA (OPĆE)	17			
								17			
1215	1/1	HRVATSKA ELEKTROPRIVREDA D.D., ZAGREB, PROLETERSKIH BRIGADA 37 (POSJEDNIK)		8/4	16	T. S. DRNIŠ	DVORIŠTE	46			
								46			
1226	1/1	OPĆENARODNA IMOVINA, DRNIŠ (POSJEDNIK)		8/5	10	U MJESTU	PARK ŠUMA	16 44			
								16 44			
				12/2	16	poništava se i spaja u k.č. 2238					
NOVI -1	1/1	GRAD DRNIŠ - JAVNO DOBRO U OPĆOJ UPORABI, DRNIŠ, TRG KRALJA TOMISLAVA 1 (VLASNIK) OIB: 38309740312		2238	16	DRNIŠ, ŠPORTSKI PARK PODVORNICA	POMOĆNA ZGRADA	04	KI		
							POMOĆNA ZGRADA	13			
							ZEMLJIŠTE ZA SPORT I REKREACIJU	17 12			
								17 29			
Σ(Σ)=								34 36			



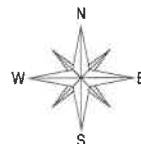
GEOLOBI d.o.o.  
oib: 28450488954  
sjedište: Trg Oluje 18, 22 300 Knin  
tel: 022/886 852  
e-mail: geolobi.knin@gmail.com

Investitor:  
GRAD DRNIŠ  
DRNIŠ, TRG KRALJA TOMISLAVA 1  
OIB 38309740312

Katastarska općina: DRNIŠ  
MBR: 305626  
Detaljni list: 16

## KOPIJA KATASTARSKOG PLANA

- stanje prije promjene -



Mjerilo 1:500  
Izvorno mjerilo 1:1000



Izradio/la:  
Stipe Barišić, mag. ing. geod. et geoinf.  
Knin, 12.9.2025.  
Broj elaborata: 2025-306

Odgovorna osoba za obavljanje stručnih  
geodetskih poslova:  
Stipe Barišić, mag. ing. geod. et geoinf.



GEOLOBI d.o.o.  
oib: 28450488954  
sjedište: Trg Oluje 18, 22 300 Knin  
tel: 022/886 852  
e-mail: geolobi.knin@gmail.com

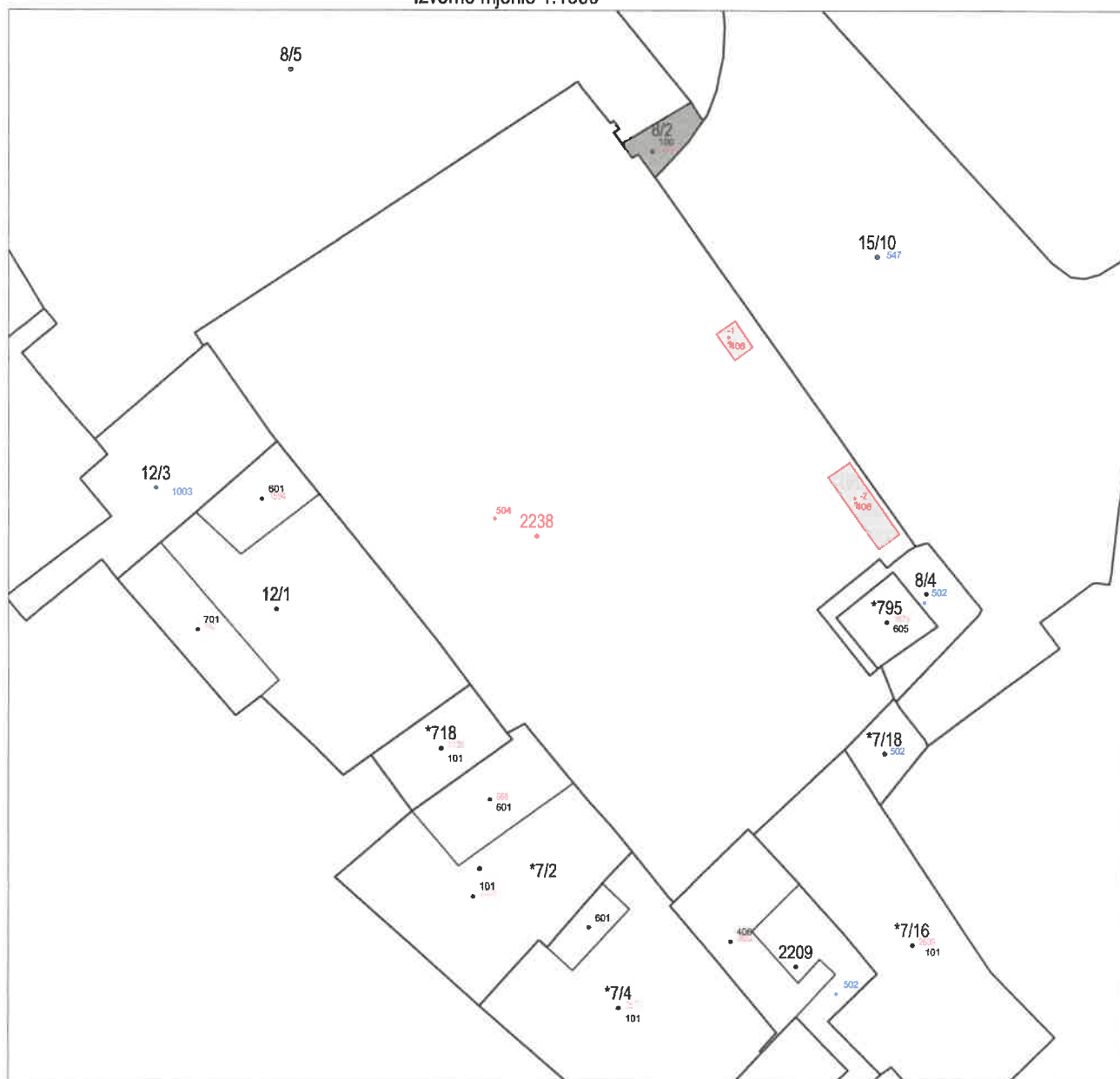
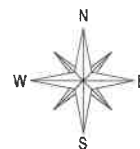
Investitor:  
GRAD DRNIŠ  
DRNIŠ, TRG KRALJA TOMISLAVA 1  
OIB 38309740312

Katastarska općina: DRNIŠ  
MBR: 305626  
Detaljni list: 16

## KOPIJA KATASTARSKOG PLANA

- predloženo novo stanje -

Mjerilo 1:500  
Izvorno mjerilo 1:1000



Izradio/la:  
Stipe Barišić, mag. ing. geod. et geoinf.  
Knin, 12.9.2025.  
Broj elaborata: 2025-306

Odgovorna osoba za obavljanje stručnih  
geodetskih poslova:  
Stipe Barišić, mag. ing. geod. et geoinf.

Broj: .....

OPĆINSKI SUD U ŠIBENIKU  
ZEMLJIŠNOKNJIŽNI ODJEL DRNIŠ

Katastarska općina: **DRNIŠ**

PODRUČNI URED ZA KATASTAR ŠIBENIK  
ODJEL ZA KATASTAR NEKRETNINA DRNIŠ

Prijavni list sastavljen: rujan 2025

## **PRIJAVNI LIST**

### **ZA ZEMLJIŠNU KNJIGU**

Investitor: GRAD DRNIŠ  
TRG KRALJA TOMISLAVA 1, DRNIŠ, 22320 DRNIŠ  
OIB: 38309740312

Izradio/la:  
Barišić Stipe mag.ing.geod. et geoinf.

Odgovorna osoba za obavljanje stručnih geodetskih poslova:  
Barišić Stipe mag.ing.geod. et geoinf.



## DOSADAŠNJE STANJE

Redni broj	Broj ZK uloška	Dio ili udio dijela	Prezime i ime odnosno tvrtka ili naziv upisane osobe Prebivalište odnosno sjedište, ulica i kućni broj upisane osobe  OIB	Su vlas. dio na dijelu Etažni udio	Broj katastar. čestice	Adresa katastarske čestice (naziv rudine, ulice, trga i sl.)	Oznaka zemljišta (Način uporabe zgrade, kućni broj, Naziv zgrade, Pravo građenja)	Ukupna površina katastarske čestice Površina dijelova katastarske čestice		
1	2	3	4	5	6	7	8	jutro	čhv	ha a m²
1	2	3	4	5	6	7	8	9		
1	3481	1/1	GRAD DRNIŠ, TRG KRALJA TOMISLAVA 1, 22320 Drniš, Hrvatska OIB: 38309740312		8/1	VRT				
2	3480	1/1	Grad Dmiš, TRG KRALJA TOMISLAVA 1, 22320 Drniš, Hrvatska OIB: 38309740312		8/2	VRT				2 41
3	3483	1/1	GRAD DRNIŠ, TRG KRALJA TOMISLAVA 1, 22320 Drniš, Hrvatska OIB: 38309740312		8/4	DVORIŠTE-NEPLODNO				64 95
4	703	1/8 2/8 15/72 8/72 8/72 8/72 6/72	MANOJLOVIĆ JELENA POK. SIME  MANOJLOVIĆ JEVROSIMA POK. SIME  CIGANOVIĆ JELENA UD. SVETOZARA  ČENIĆ SINIŠA POK. PAVLA  ČENIĆ UGLJEŠA POK. PAVLA  ČENIĆ DUŠAN POK. PAVLA  ČAKIĆ JEVROSIMA UD. VLADE		12/2	VRT				
5	703	1/8 2/8 15/72 8/72 8/72 8/72	MANOJLOVIĆ JELENA POK. SIME  MANOJLOVIĆ JEVROSIMA POK. SIME  CIGANOVIĆ JELENA UD. SVETOZARA  ČENIĆ SINIŠA POK. PAVLA  ČENIĆ UGLJEŠA POK. PAVLA  ČENIĆ DUŠAN POK. PAVLA		13	VRT				4 08

## NOVO STANJE

Broj ZK uložka	Dio ili udio dijela	Prezime i ime odnosno tvrka ili naziv upisane osobe Prebivalište odnosno sjedište, ulica i kućni broj upisane osobe  OIB	Suvlas. dio na dijelu Etažni udio	Broj katastar. čestice	Adresa katastarske čestice (naziv rudine, ulice, trga i sl.)	Način uporabe katastarske čestice Način uporabe zgrade, Adresa zgrade Naziv zgrade Pravo građenja	Površina katastarske čestice  ha a m²
10	11	12	13	14	15	16	17
3481	1/1	GRAD DRNIŠ, TRG KRALJA TOMISLAVA 1, 22320 Dmiš, Hrvatska OIB: 38309740312		8/1	VRT		37 12
3480	1/1	Grad Dmiš, TRG KRALJA TOMISLAVA 1, 22320 Dmiš, Hrvatska OIB: 38309740312		8/2	VRT		17
3483	1/1	GRAD DRNIŠ, TRG KRALJA TOMISLAVA 1, 22320 Dmiš, Hrvatska OIB: 38309740312		8/4	DVORIŠTE- NEPLODNO		64 77
				12/2	poništava se i spaja u k.č. 2238		
				13	poništava se i spaja u k.č. 2238		

## DOSADAŠNJE STANJE

Redni broj	Broj ZK uloška	Dio ili udio dijela	Prezime i ime odnosno naziv upisane osobe Prebivalište odnosno sjedište, ulica i kućni broj upisane osobe	Suvlas. dio na dijelu Etažni udio	Broj katastar. čestice	Adresa katastarske čestice (naziv rudine, ulice, trga i sl.)	Oznaka zemljišta (Način uporabe zgrade, kućni broj, Naziv zgrade, Pravo građenja)	Ukupna površina katastarske čestice Površina dijelova katastarske čestice		
			OIB					jutro	čhv	ha a m²
1	2	3	4	5	6	7	8	9		
		6/72	ČAKIĆ JEVROSIMA UD. VLADE							
6										
								$\Sigma(\Sigma)=$		71 44
								$\Delta(\Sigma)+=-$		-47 91

## NOVO STANJE

Broj ZK uložka	Dio ili udio dijela	Prezime i ime odnosno tvrđka ili naziv upisane osobe Prebivalište odnosno sjedište, ulica i kućni broj upisane osobe  OIB	Su vlas. dio na dijelu Etažni udio	Broj katastar. čestice	Adresa katastarske čestice (naziv rudine, ulice, trga i sl.)	Način uporabe katastarske čestice Način uporabe zgrade, Adresa zgrade Naziv zgrade Pravo građenja	Površina katastarske čestice  ha a m <sup>2</sup>
10	11	12	13	14	15	16	17
NOVI -1	1/1	GRAD DRNIŠ - JAVNO DOBRO U OPĆOJ UPORABI, DRNIŠ, TRG KRALJA TOMISLAVA 1 OIB: 38309740312		2238	DRNIŠ, ŠPORTSKI PARK PODVORNICA	POMOĆNA ZGRADA   POMOĆNA ZGRADA ZEMLJIŠTE ZA SPORT I REKREACIJU	04   13 17 12 17 29
Σ(Σ)=							1 19 35



GEOLOBI d.o.o.  
oib: 28450488954  
sjedište: Trg Oluje 18, 22 300 Knin  
tel: 022/886 852  
e-mail: geolobi.knin@gmail.com

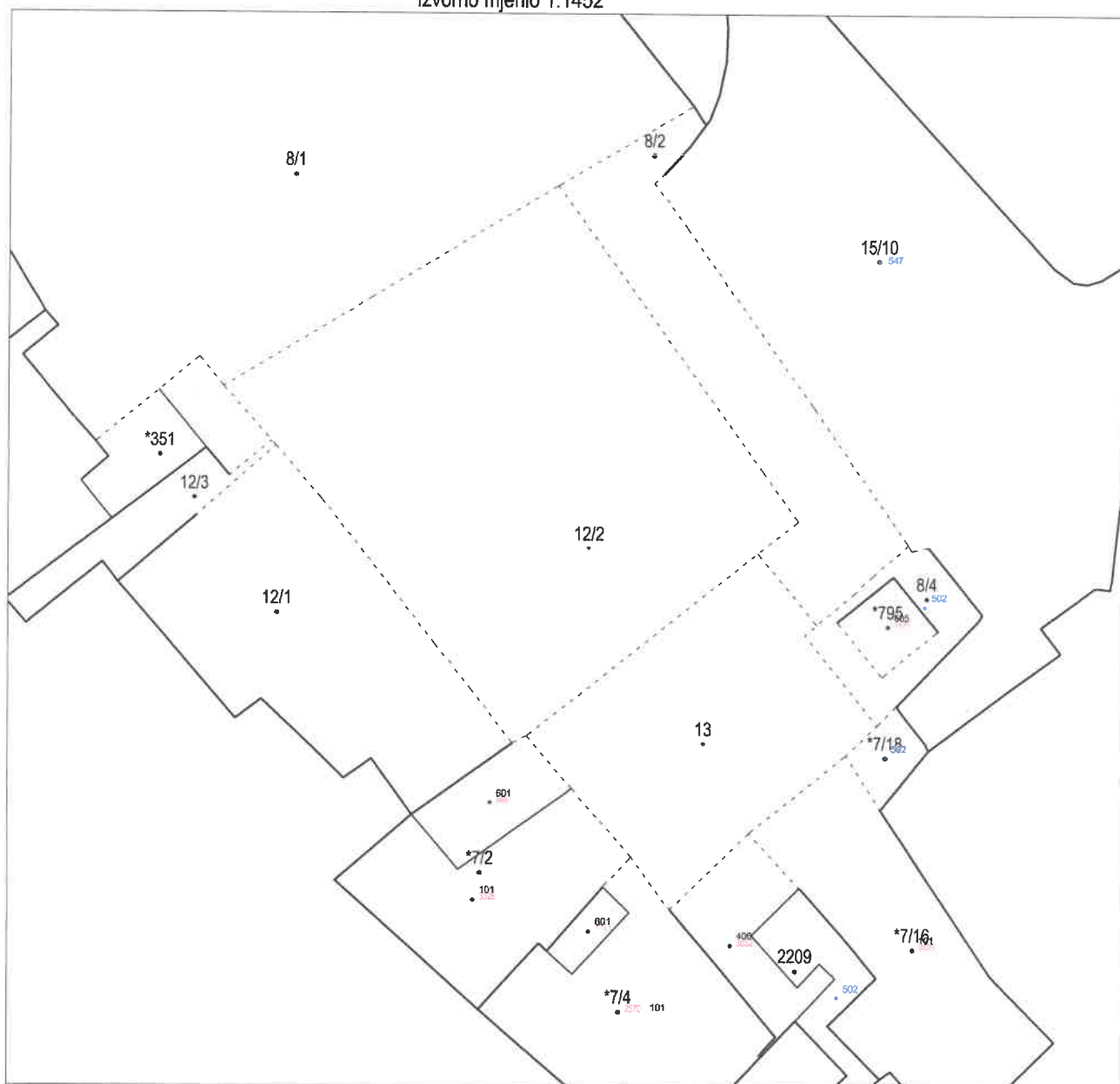
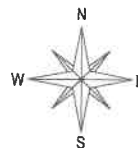
Investitor:  
GRAD DRNIŠ  
DRNIŠ, TRG KRALJA TOMISLAVA 1  
OIB 38309740312

Katastarska općina: DRNIŠ  
MBR: 305626  
Detaljni list: 7\_8

## KOPIJA KATASTARSKOG PLANA

- stanje prije promjene -  
- zemljišnoknjižne oznake čestica -

Mjerilo 1:500  
Izvorno mjerilo 1:1452



Izradio/la:  
Stipe Barišić, mag. ing. geod. et geoinf.  
Knin, 12.9.2025.  
Broj elaborata: 2025-306

Odgovorna osoba za obavljanje stručnih  
geodetskih poslova:  
Stipe Barišić, mag. ing. geod. et geoinf.



GEOLOBI d.o.o.  
oib: 28450488954  
sjedište: Trg Oluje 18, 22 300 Knin  
tel: 022/886 852  
e-mail: geolobi.knin@gmail.com

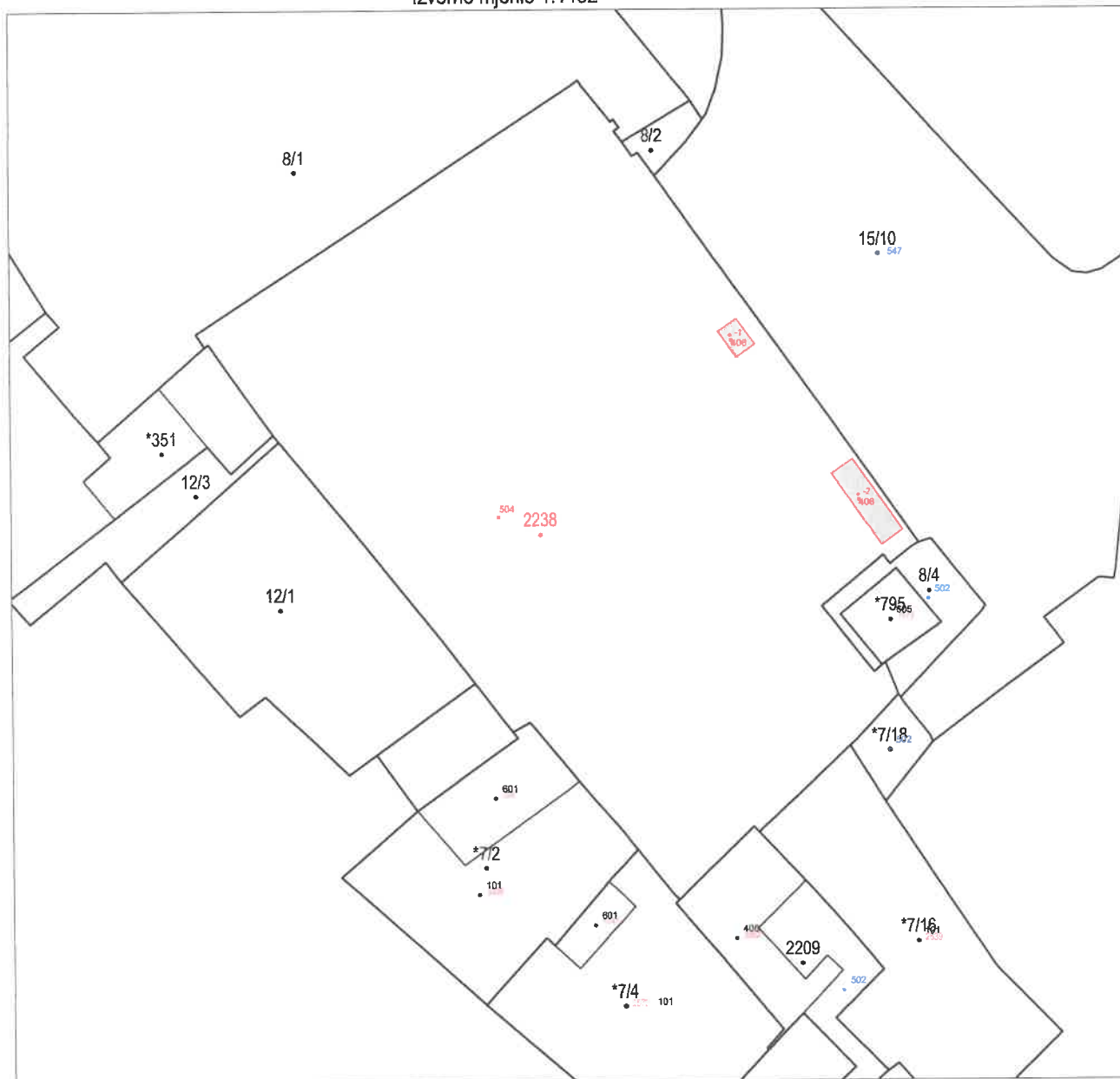
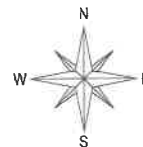
Investitor:  
GRAD DRNIŠ  
DRNIŠ, TRG KRALJA TOMISLAVA 1  
OIB 38309740312

Katastarska općina: DRNIŠ  
MBR: 305626  
Detaljni list: 7\_8

## KOPIJA KATASTARSKOG PLANA

- predloženo novo stanje -  
- zemljišnoknjižne oznake čestica -

Mjerilo 1:500  
Izvorno mjerilo 1:1452



Izradio/la:  
Stipe Barišić, mag. ing. geod. et geoinf.  
Knin, 12.9.2025.  
Broj elaborata: 2025-306

Odgovorna osoba za obavljanje stručnih  
geodetskih poslova:  
Stipe Barišić, mag. ing. geod. et geoinf.